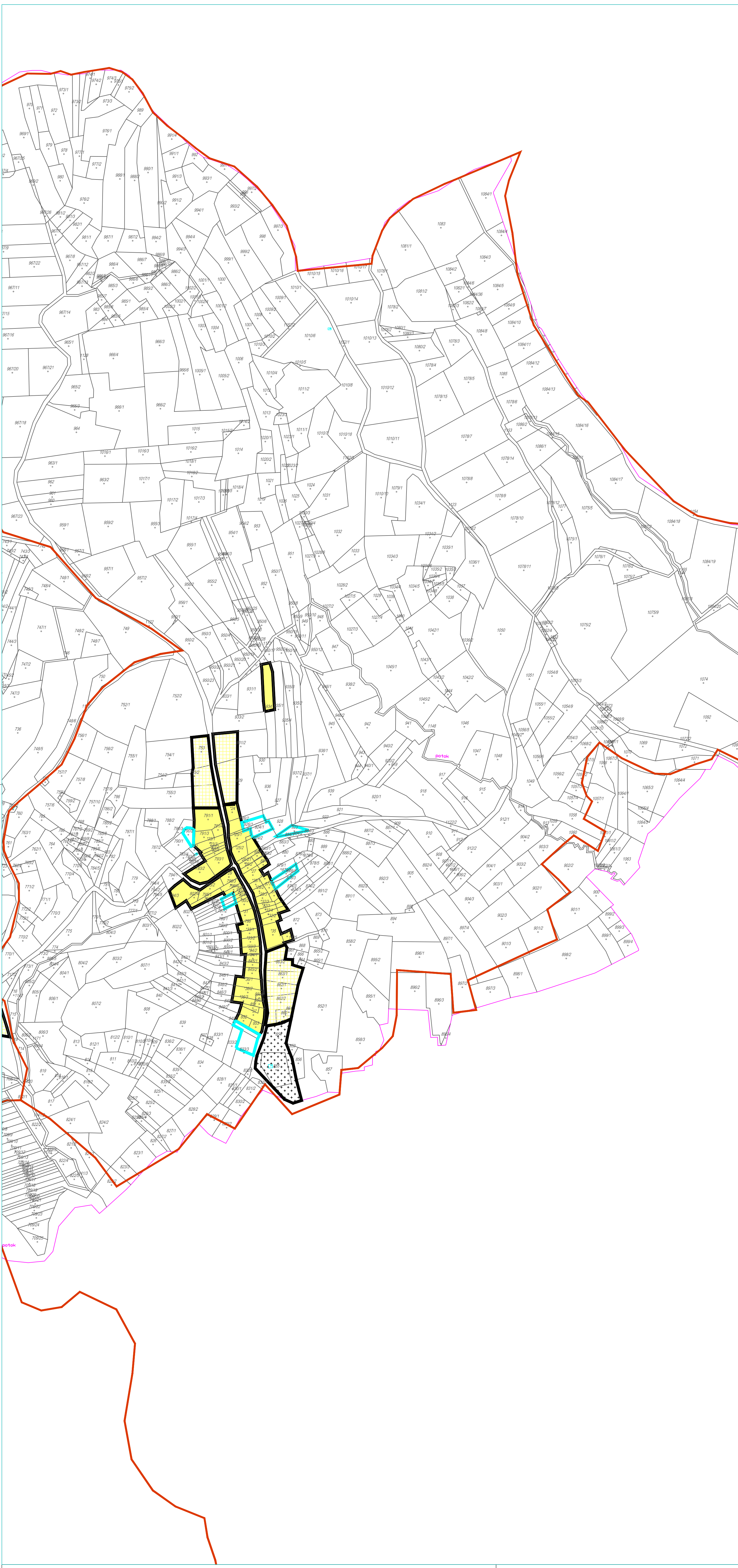


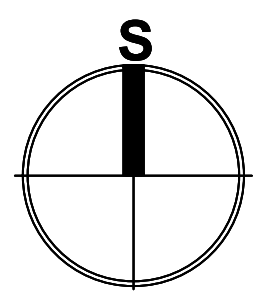
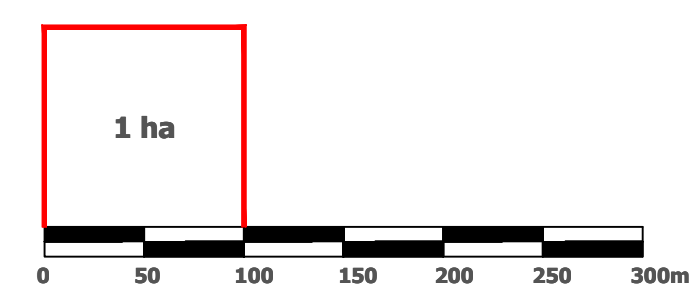
II. IZMJENE I DOPUNE PROSTORNOG PLANA
UREĐENJA OPĆINE DONJI KUKURUZARI

PRIJEDLOG PLANA

4.11. GRAĐEVINSKO PODRUČJE NASELJA
KOSTREŠI BJELOVAČKI



GRAĐEVINSKA PODRUČJA NASELJA - LEGENDA



Mjerilo kartografskog prikaza: 1 : 5 000

- GRANICA ŽUPANIJE
- GRANICA OPĆINE
- GRANICA NASELJA
- GRANICA KATASTRA

- GRANICA GRAĐEVINSKO PODRUČJE
- IZGRAĐENO GRAĐEVINSKO PODRUČJE
- NEIZGRAĐENO GRAĐEVINSKO PODRUČJE
- GROBLJA

- IZMJENE I DOPUNE
- ZAHTJEVI PREMA DOFU

SISAČKO - MOSLAVAČKA ŽUPANIJA

OPĆINA DONJI KUKURUZARI

II. IZMJENE I DOPUNE PROSTORNOG PLANA UREĐENJA
OPĆINE DONJI KUKURUZARI
PRIJEDLOG PLANA

Naziv kartografskog prikaza:
GRAĐEVINSKO PODRUČJE NASELJA KOSTREŠI BJELOVAČKI

Broj kartografskog prikaza: **4.11.** Mjerilo kartografskog prikaza: **1 : 5000**

Osnova za izradu plana: Odluka o izradi II. ID PPUO Donji Kukuruzari objavljena u "Službenom vjesniku" br. 67/20. Odluka o donošenju plana:

Javna rasprava objava: Javni uvid održan od do

Pečat tijela odgovornog za provođenje javne rasprave: Odgovorna osoba za provođenje javne rasprave:

Općinska načelnica: Lucija Matković

Izradivač Plana: **ZAVOD ZA PROSTORNO UREĐENJE SISAČKO - MOSLAVAČKE ŽUPANIJE**

Pečat pravne osobe/tijela koje je izradilo Plan: Odgovorna osoba:

Ravnatelj: Domagoj Orlić, dipl. ing. prom.

Odgovorni voditelj izrade Plana: **Valentina Šerbec, dip.ing.arh., ovlaštena arhitektica urbanistica**

Stručni tim u izradi Plana: Margita Malnar, dipl.ing.arh. Valentina Šerbec, dipl.ing.arh. univ.spec.arch.
Ivan Talijan, dipl.ing.prom. Goran Šalić, mag.geog. univ.spec.arch.
Domagoj Orlić, dipl.ing.prom. Darko Bohatka, dipl.ing.agr.
Stručni tim u izradi Plana: Branka Šimanović, dipl.iur. Valentina Šučić, mag.ing.traff. univ.spec.arch.

Pečat Općinskog vijeća: Predsjednik Općinskog vijeća:

Stipo Šapina

Istovjetnost Plana s izvornikom ovjerava: Pečat nadležnog tijela: